






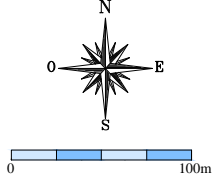


**LEGENDE :**

-  Regard de captage
-  Périmètre de protection immédiate
-  Périmètre de protection rapprochée
-  Périmètre de protection éloignée
-  Servitude de passage
-  Limite de section
-  Limite communale







Département de la Drôme




**COMMUNE DE MÉVOUILLON**

PÉRIMÈTRES DE PROTECTION  
DES CAPTAGES

**Pièce 4**  
**PLAN PARCELLAIRE**  
**CAPTAGE DU CLOT**





Ind.	MODIFICATIONS	Date :
01	Tracé des périmètres de protection des captages d'après l'avis hydrogéologique du 8 mars 2018 de M. COLLIGNON Bernard Hydrogéologue agréé	Mars 2018

N°Dossier : E17-02    Date : AOÛT 2017

N°Plan : 1    Echelle : 1/2500



Protéger et gérer l'eau potable

29 Place Pierre Bonnet  
73460 Grésy-sur-Isère  
Tél. : 04 79 31 21 03  
contact@coherence-eau.fr  
www.coherence-eau.fr

